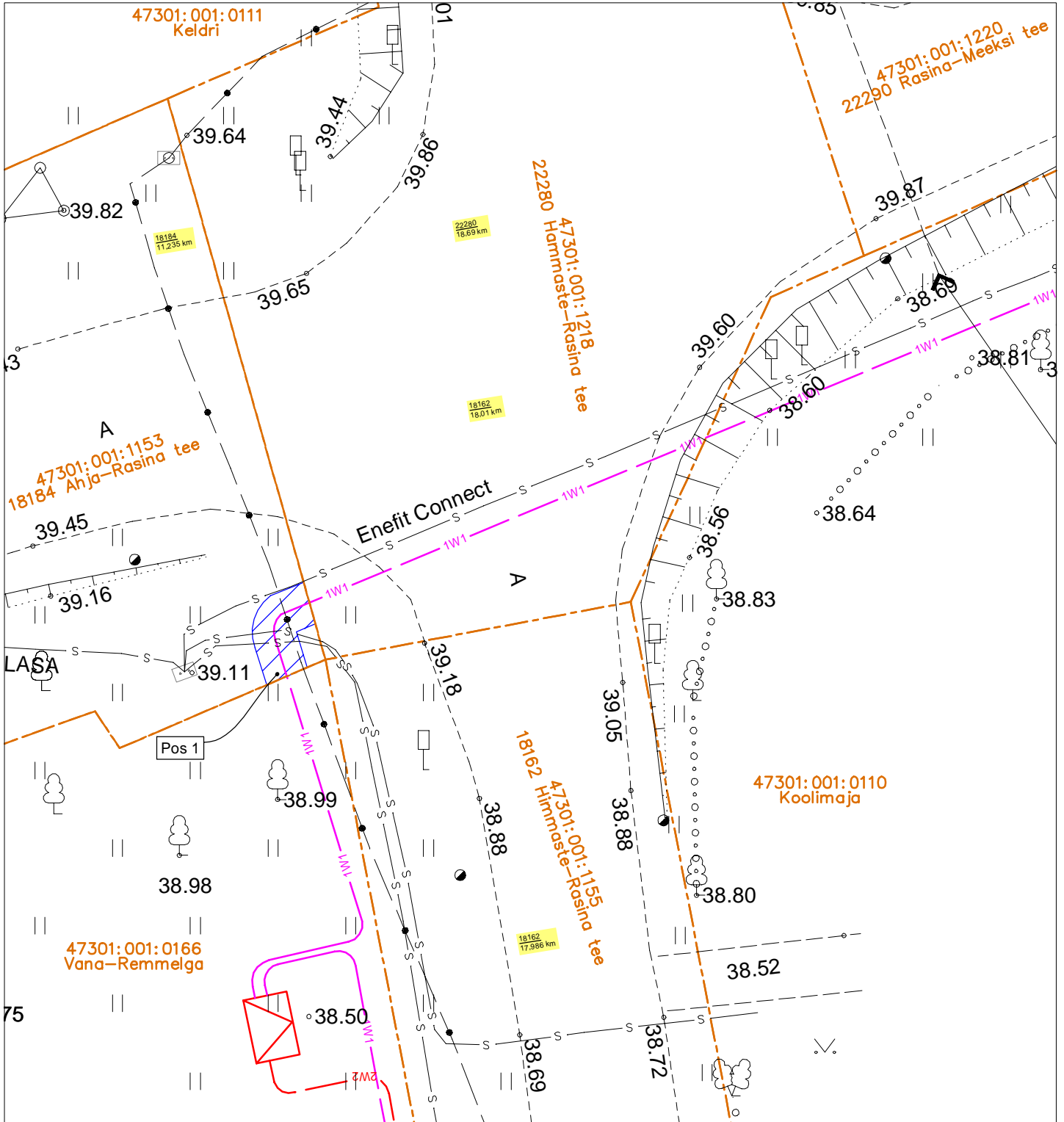







# Isikliku kasutusõiguse seadmise plaan

IKÕ seadmise ala Pos nr (plaanil)	Kinnistu registriosa nr	Katastriüksuse tunnus, nimi ja sihtotstarve	Asukoht riigitee (nr ja nimi) suhtes (lõigu algus ja lõpp km)	IKÕ seadmise ala pindala ruutmeetrites m <sup>2</sup>
Pos 1	7198650	47301:001:1153 18184 Ahja-Rasina tee transpordimaa	18184 Ahja-Rasina tee; kulgemine 11,233-11,235 km	8



-  IKÕ seadmise ala
-  Katastriüksuste piirid
-  Projekteeritud 0,4 kV maakaabel
-  Projekteeritud 10 kV maakaabel
-  Projekteeritud 10/0,4 kV alajaam

M 1:250

Projekti nr: IP6065-K1  
 Projekterija: A. Mee  
 Tel. 511 9005